제방도로3 횡단면도 (1)

S = 1 : 100

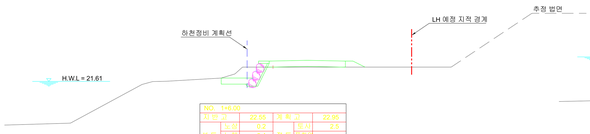

NO. 1+0.00					
시점	22.55	계획고		22.95	
성토	노상	0.2	절토	토사	2.5
	측면	0.4	절토	리핑	-
	리바	-		연암	-
리바	-		시험투기		0.1
측리	노상	-	경계		-
	노개	-	경배		-

노상존비공 : 2.1

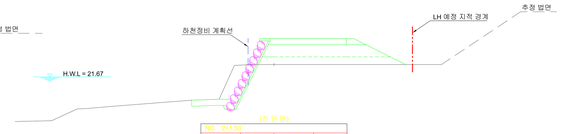

(우 단 면)

NO. 2+1.50					
시점	22.48	계획고		24.18	
성토	노상	6.0	절토	토사	4.9
	측면	4.9		연암	-
	리바	-		경암	-
리바	-		시험투기		0.1
측리	노상	-	경계		-
	노개	-	경배		-

노상존비공 : 2.2

NO. 1+0.00					
시점	22.48	계획고		22.48	
성토	노상	-	절토	토사	2.0
	측면	-		연암	-
	리바	-		경암	-
리바	-		시험투기		-
측리	노상	-	경계		-
	노개	-	경배		-

노상존비공 : 5.0

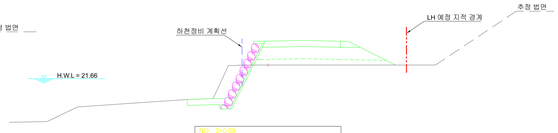

NO. 2+0.00					
시점	22.55	계획고		24.06	
성토	노상	6.1	절토	토사	5.0
	측면	3.6		연암	-
	리바	-		경암	-
리바	-		시험투기		0.1
측리	노상	-	경계		-
	노개	-	경배		-

노상존비공 : 2.1

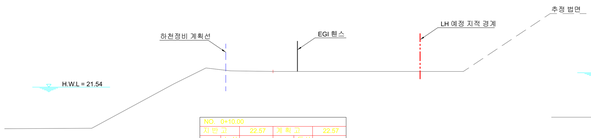

NO. 0+10.00					
시점	22.57	계획고		22.57	
성토	노상	-	절토	토사	-
	측면	-		연암	-
	리바	-		경암	-
리바	-		시험투기		-
측리	노상	-	경계		-
	노개	-	경배		-

노상존비공 :

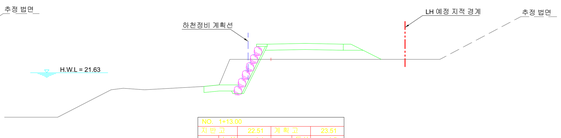

NO. 1+13.00					
시점	22.51	계획고		23.61	
성토	노상	4.4	절토	토사	4.5
	측면	0.4		연암	-
	리바	-		경암	-
리바	-		시험투기		0.1
측리	노상	-	경계		-
	노개	-	경배		-

노상존비공 : 2.3

1 : 100

제방도로3 횡단면도 (1) C010

제방도로3 횡단면도 (2)

S = 1 : 100

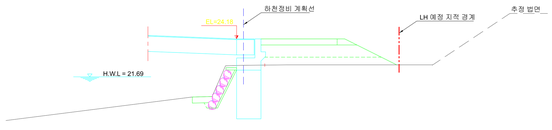

NO. 2+2.00					
시점	22.46	계획고		24.18	
성토	노상	5.6	절토	토사	2.7
	측면	4.6		연암	-
	리바	-		경암	-
리바	-		시험투기		0.1
측리	노상	-	경계		-
	노개	-	경배		-

노상존비공 : 1.6

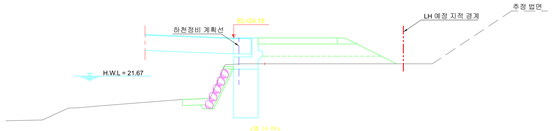

(좌 단 면)

NO. 2+1.50					
시점	22.48	계획고		24.18	
성토	노상	5.7	절토	토사	2.6
	측면	4.6		연암	-
	리바	-		경암	-
리바	-		시험투기		0.1
측리	노상	-	경계		-
	노개	-	경배		-

노상존비공 : 2.1

1 : 100

제방도로3 횡단면도 (2) C011